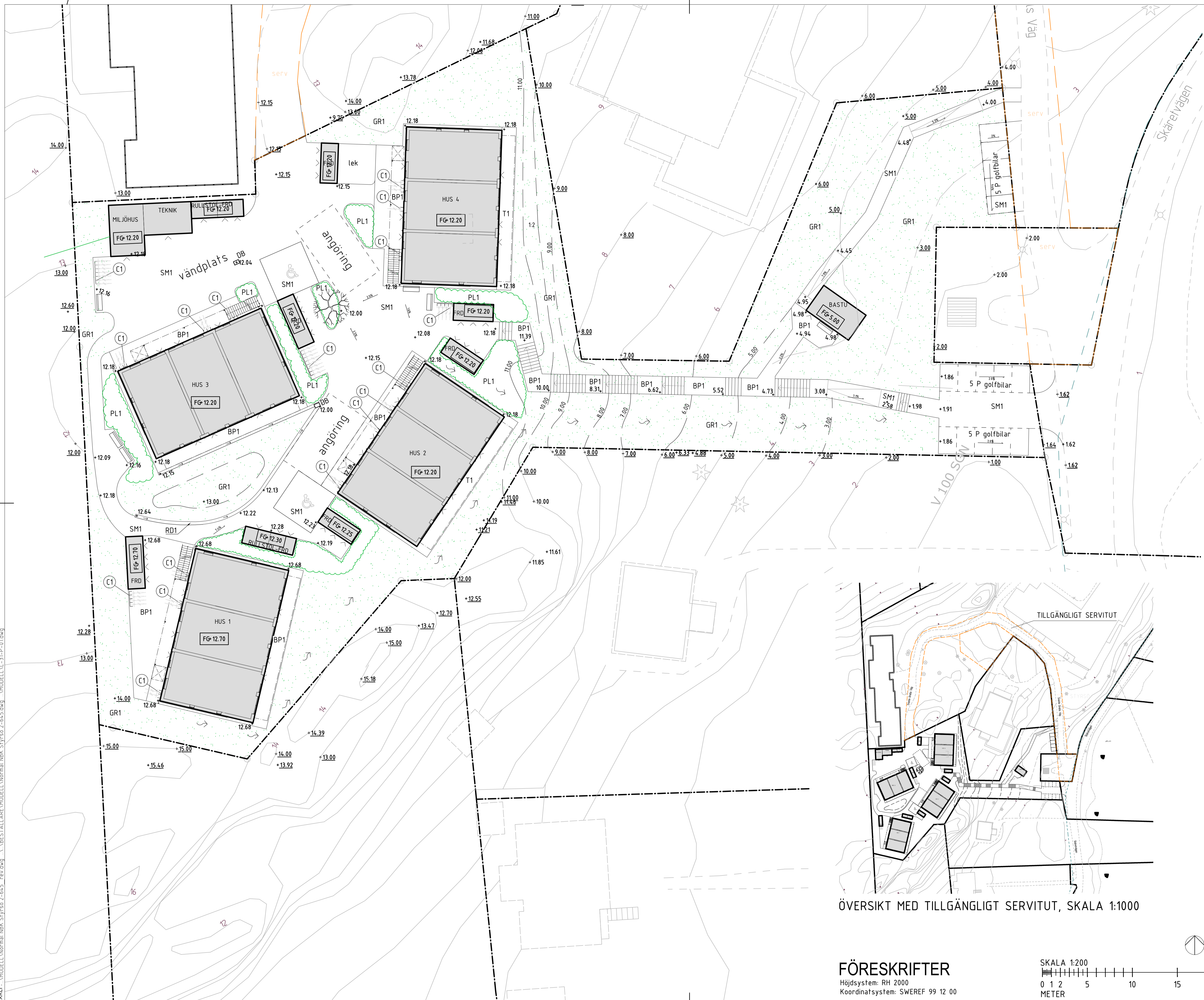
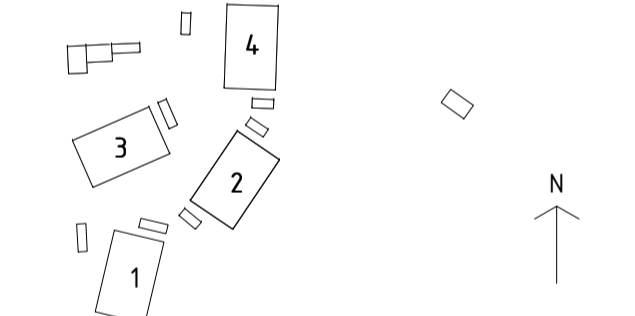


XREF: \\MODELL\Normal\NBK\Styrso 2-645 - rev.dwg _A\BESTÄLLARE\MODELL\Normal\NBK\Styrso 2-645.dwg _MODELL\1-31-P-01.dwg
LAGER: SB11



- ### FÖRKLARINGAR
- Fastighetsgräns
 - Ny byggnad
 - Loftgång/balkong
 - Entrémarkering byggnad
 - Projekterad markhöjd
 - Nivå färdig golvhöjd
 - Befintlig höjd som bibehålles
 - Befintlig höjd som utgår
 - Nivåkurva, befintlig
 - Nivåkurva, projekterad
 - Marklutning
 - Trappa med handledare och kontrastmarkering
 - Ramp med handledare och kontrastmarkering, lutning 1:12
 - Rändal
 - Lågpunktlinje (dikesanvisning)
 - Betongplattor
 - Stenmjölsyta
 - Träyta
 - Planteringsyta
 - Gräsyta/naturmark
 - Nytt träd
 - Cykelstall
 - Sofa
 - Parkering för personer med funktionsnedsättning kan iordningställas.

ORIENTERINGSFIGUR



BET	ANT	ÄNDRINGEN AVSER	DATUM	SGN
C		FÖRÄNDRAD TRAPPA, LOFTGÅNG OCH ANSLUTNINGAR TILL MARK, CYKELSTÄLLNING	2021-06-16	AvH
B		EXTRA PARKERINGSPÅTAR, LÅGPUNKTLINJER OCH LUTNINGSPÅR	2021-05-19	AvH
A		FÖRÄNDRAD HUS- OCH FÖRRÄDPLACERING	2021-04-20	AvH

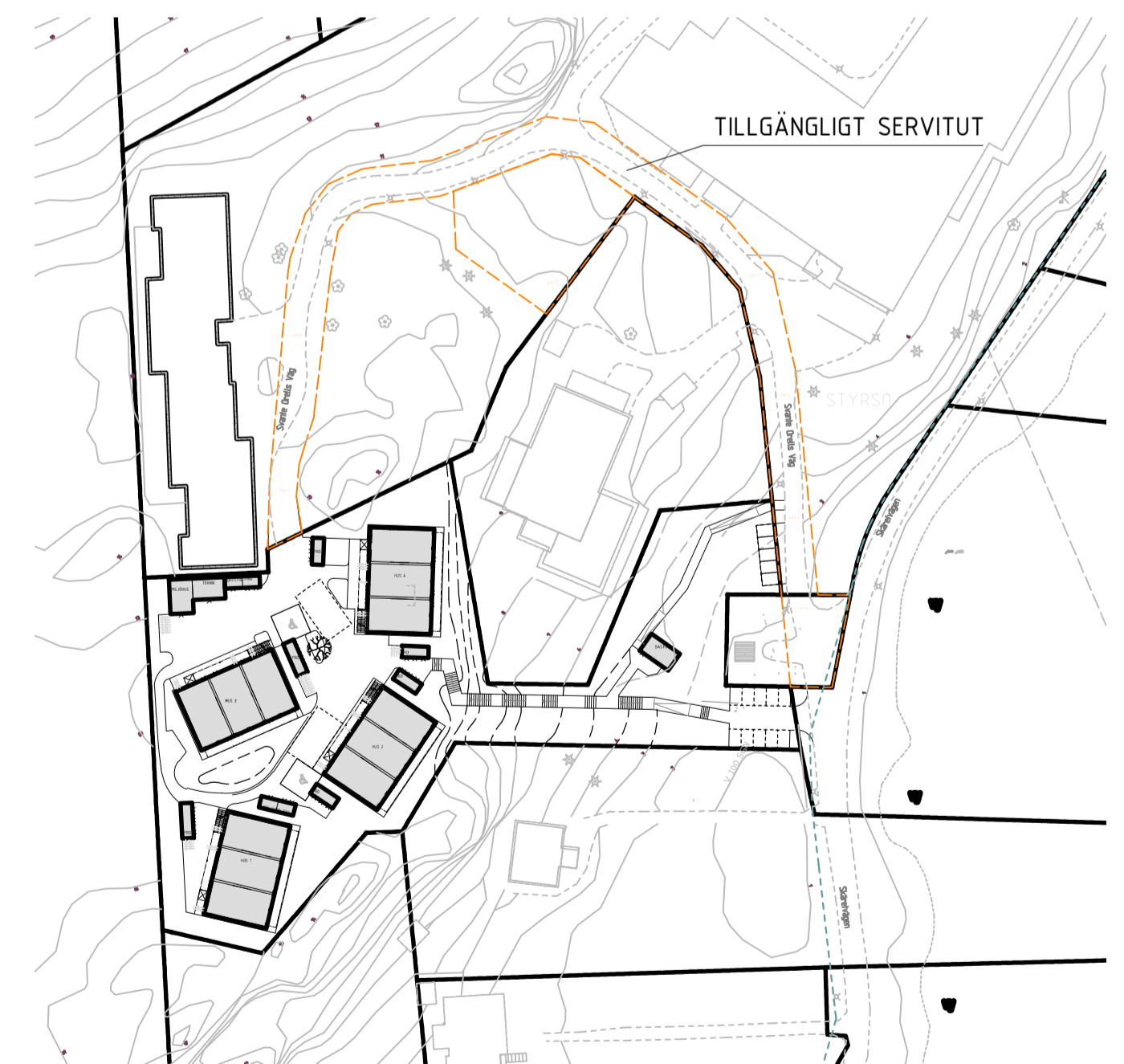
BYGGLOVHANDLING

STYRSÖ SKÅRET

STYRSÖ 2:645
SVANTE ORELLS VÄG

DENSIF/

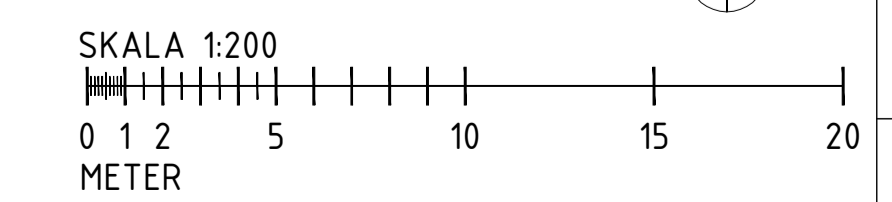
Å	LILJEWALL ARKITEKTER AB	010-205 10 80
K		
V		
E		
M		
SK		
BR		
LJ		
I		
UPPDRAG NR	1 20 288 01	RITAD AV A. van Hirtum
DATUM	2021-03-29	ANSVARSIG A. TOLLY
HANDLÄGGARE A. van Hirtum		
NYBYGGNAD AV BOSTÄDER		
SITUATIONSPLAN/MARKBEHANDLINGSPLAN		
SKALA	A1=1:200	NUMMER L-31-1-01
BET	C	



ÖVERSIKT MED TILLGÄNGLIGT SERVICUT, SKALA 1:1000

FÖRESKRIFTER

Höjdsystem: RH 2000
Koordinatsystem: SWEREF 99 12 00



P.LILJEWALL\2021\202880\LRITDEF\1-31-1-01.DWG ANNE VAN HIRTUM